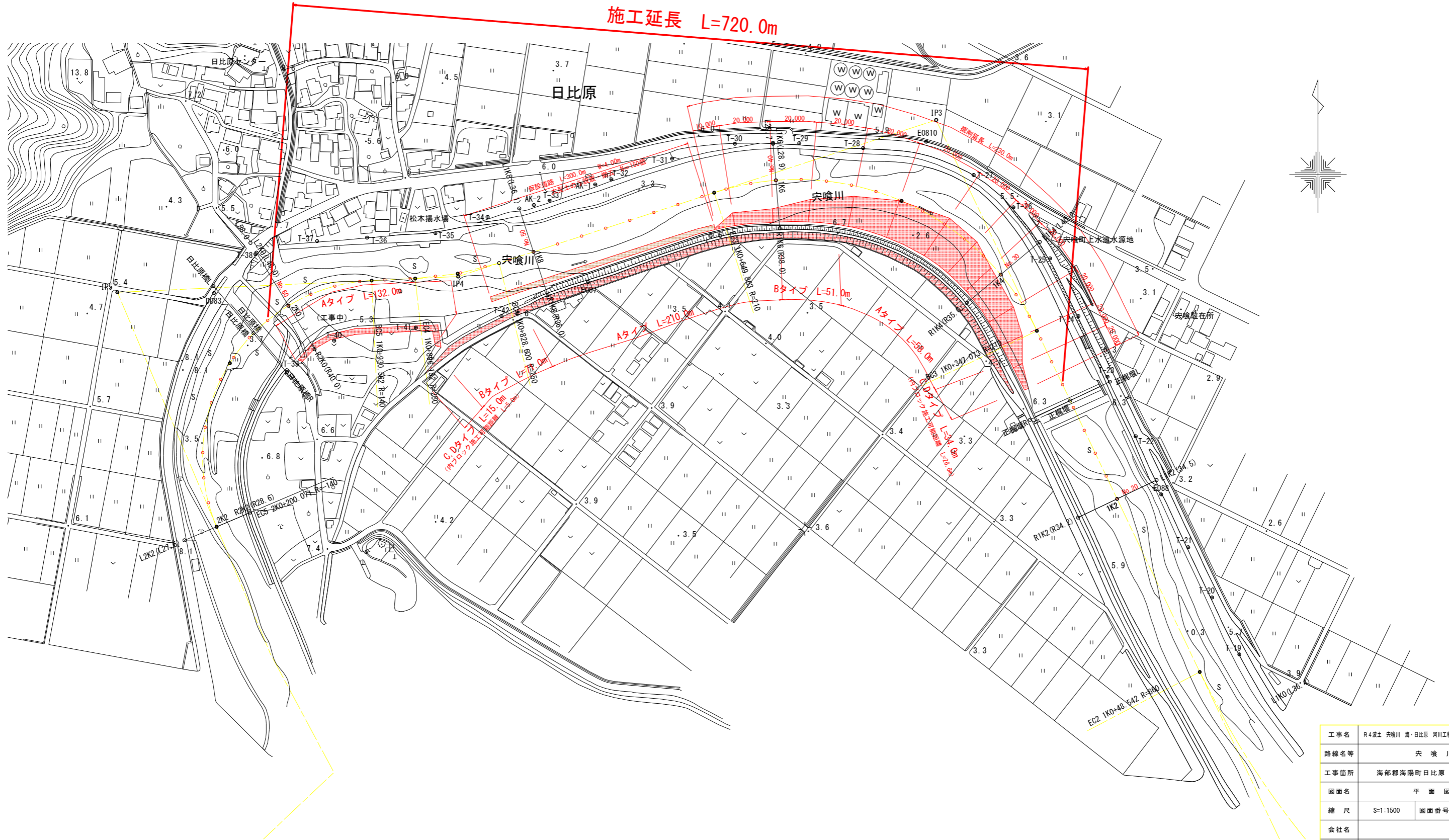


平面図

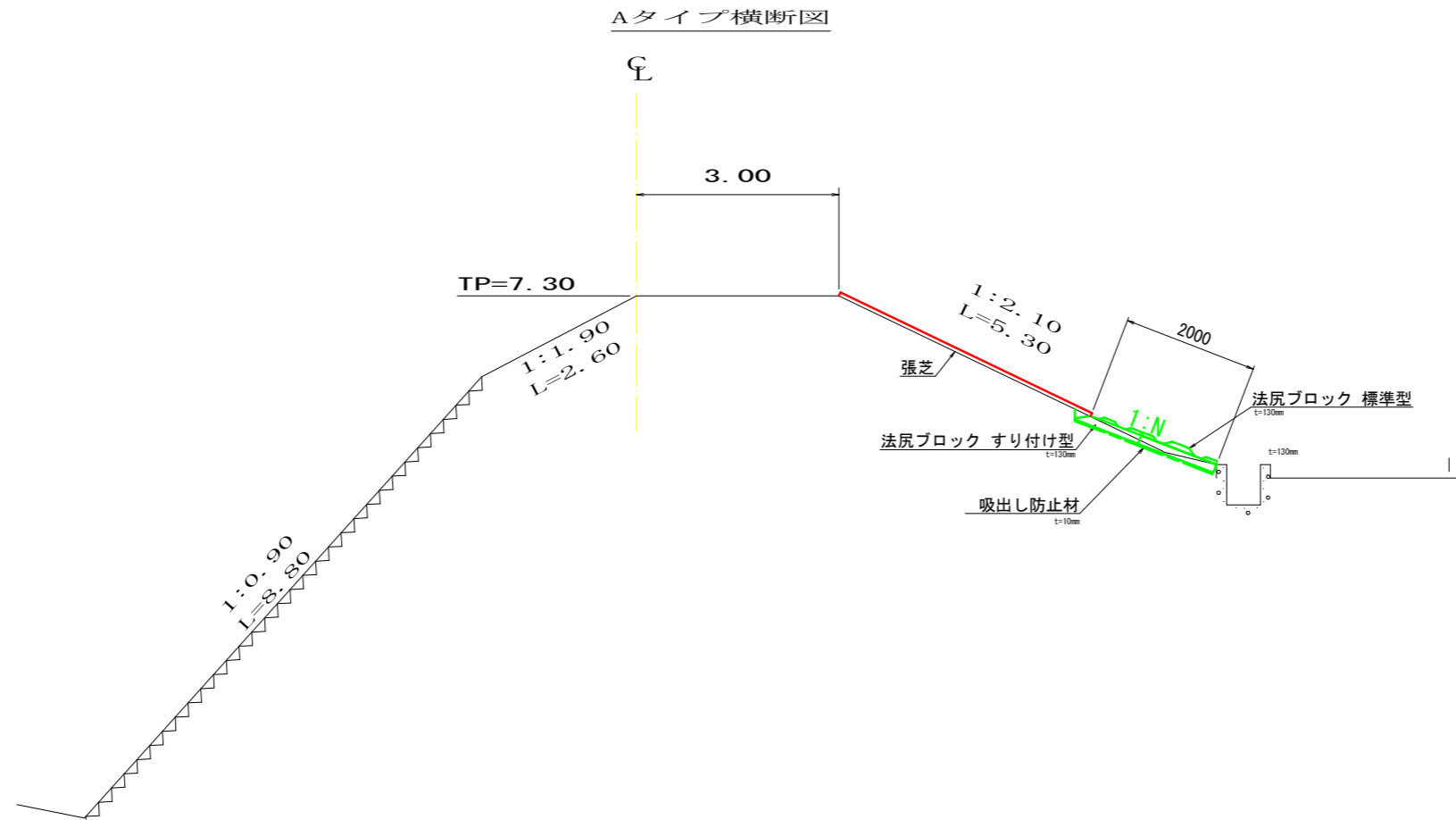
S=1:1500



工事名	R4波士 穴喰川・日比原 河川工事(2) (掘り手種保型)		
路線名等	穴喰川		
工事箇所	海部郡海陽町日比原(第2分割)		
図面名	平面図		
縮尺	S=1:1500	図面番号	1/10
会社名			
事業者名	徳島県南部総合県民局 県土整備部(美波)		

標準断面図

S=1:50

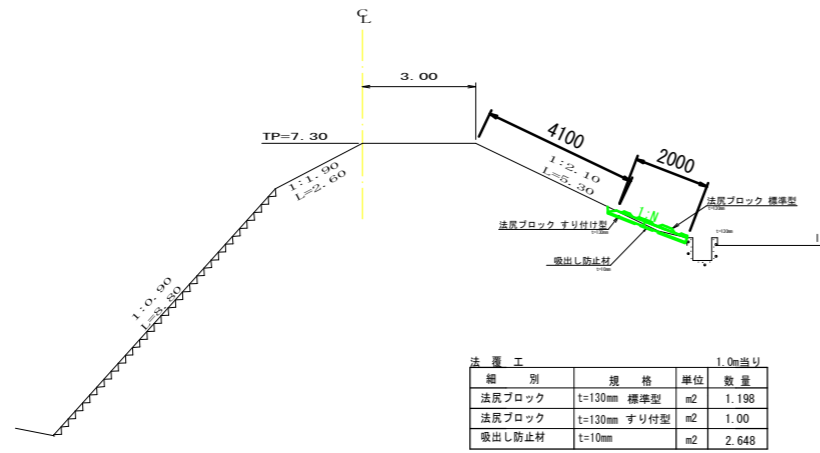


工事名	R4波土 宍喰川 海・日比原 河川工事 (2) (掘り手確保型)		
路線名等	宍 喰 川		
工事箇所	海部郡海陽町日比原 (第2分割)		
図面名	標準断面図		
縮尺	1/50	図面番号	2/10
会社名			
事業者名	徳島県南部総合県民局 県土整備部<美波>		

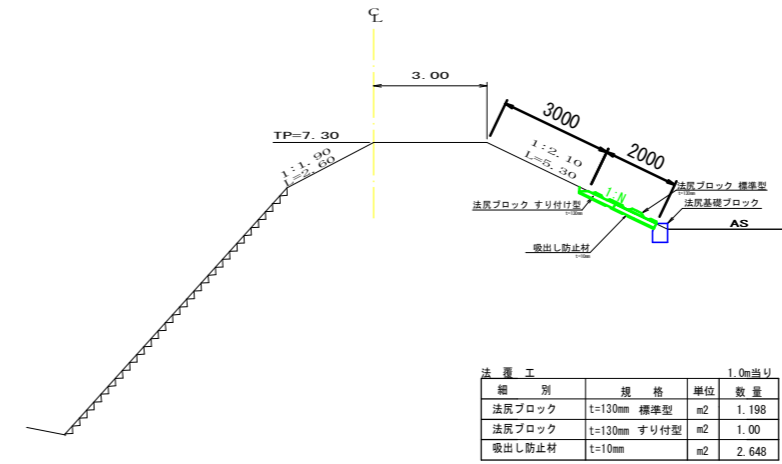
横断図

S=1:100

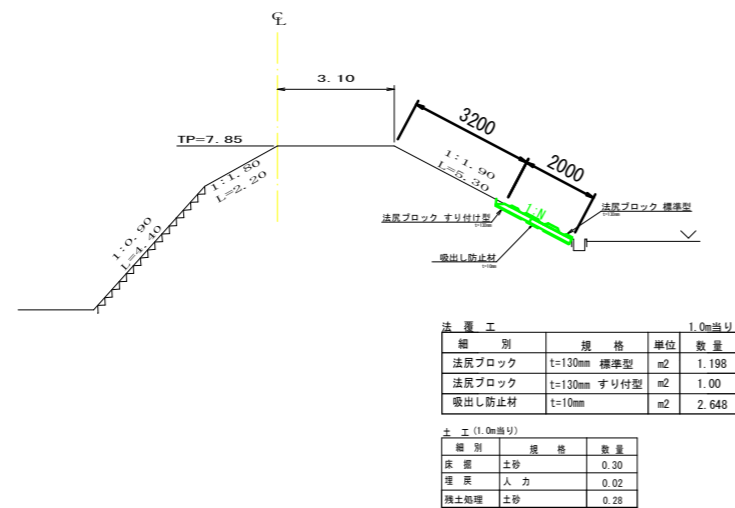
Aタイプ横断-1 L=268.0m



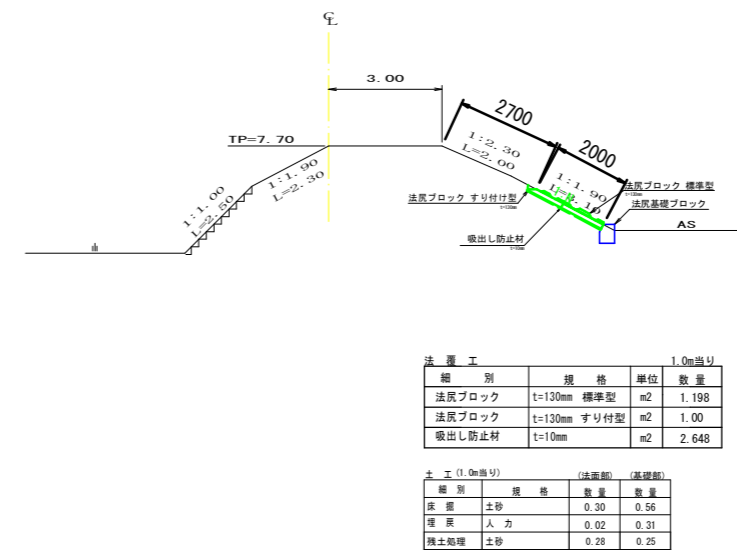
Bタイプ横断 L=51.0m



Aタイプ横断-2 L=132.0m



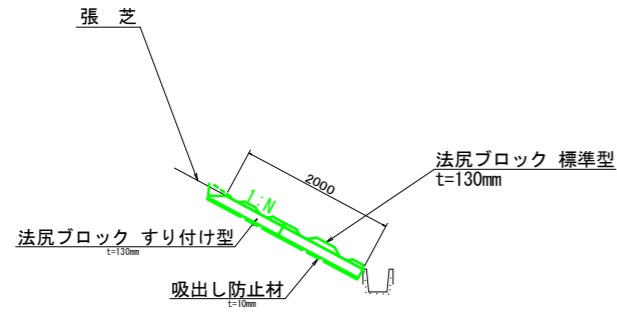
B, C, Dタイプ横断 L=86.0m



工事名	R4波士 宍喰川 海・日比原 河川工事 (2) (掘り手掘保型)		
路線名等	宍喰川		
工事箇所	海部郡海陽町日比原 (第2分割)		
図面名	横断図		
縮尺	S=1:100	図面番号	3/10
会社名			
事業者名	徳島県南部総合県民局 県土整備部 (美波)		

横断図

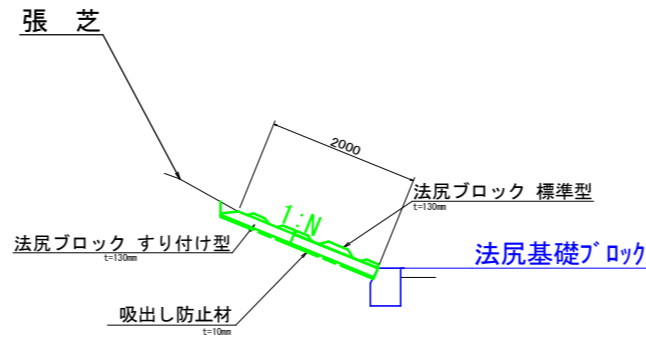
Aタイプ横断図 S=1:50



法尻工 1.0m当り				
種別	規格	単位	数量	
法尻ブロック	t=130mm 標準型	m ²	1.198	
法尻ブロック	t=130mm すり付け型	m ²	1.00	
吸出し防止材	t=10mm	m ²	2.198	

土工 (1.0m当り)		
種別	規格	数量
床層	土砂	0.30
埋戻	人力	0.02
残土処理	土砂	0.28

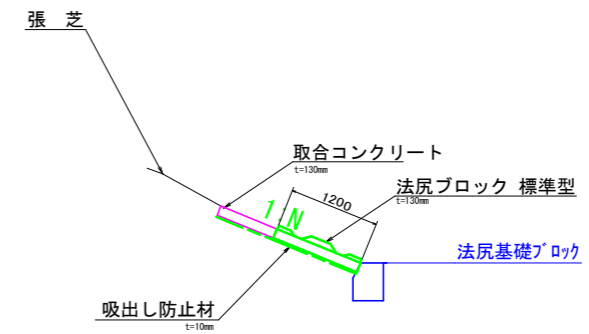
Bタイプ横断図 S=1:50



法尻工 1.0m当り				
種別	規格	単位	数量	
法尻ブロック	t=130mm 標準型	m ²	1.198	
法尻ブロック	t=130mm すり付け型	m ²	1.00	
吸出し防止材	t=10mm	m ²	2.198	

土工 (1.0m当り)		
種別	規格	数量
床層	土砂	0.30
埋戻	人力	0.02
残土処理	土砂	0.28

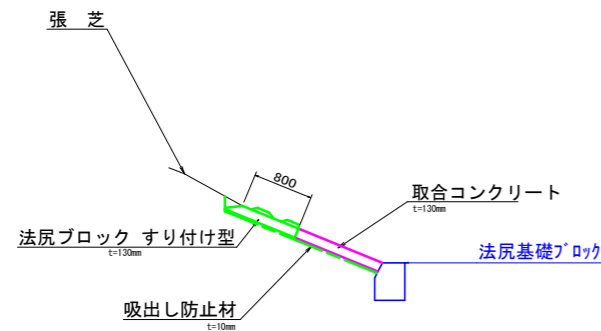
Cタイプ横断図 S=1:50



法尻工 1.0m当り				
種別	規格	単位	数量	
法尻ブロック	t=130mm 標準型	m ²	1.198	
吸出し防止材	t=10mm	m ²	1.198	

土工 (1.0m当り)		
種別	規格	数量
床層	土砂	0.16
残土処理	土砂	0.16

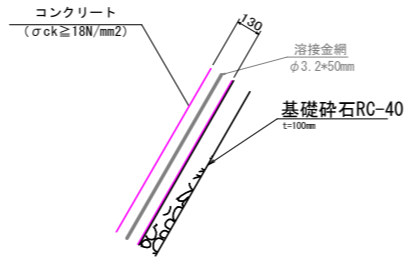
Dタイプ横断図 S=1:50



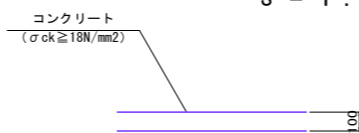
法尻工 1.0m当り				
種別	規格	単位	数量	
法尻ブロック	t=130mm すり付け型	m ²	1.00	
吸出し防止材	t=10mm	m ²	1.00	

土工 (1.0m当り)		
種別	規格	数量
床層	土砂	0.14
埋戻	人力	0.02
残土処理	土砂	0.12

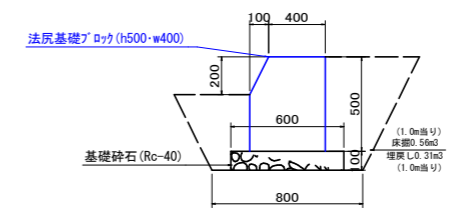
取合コンクリート断面図
s = 1:20



張コンクリート断面図
s = 1:20

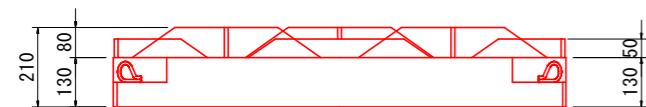
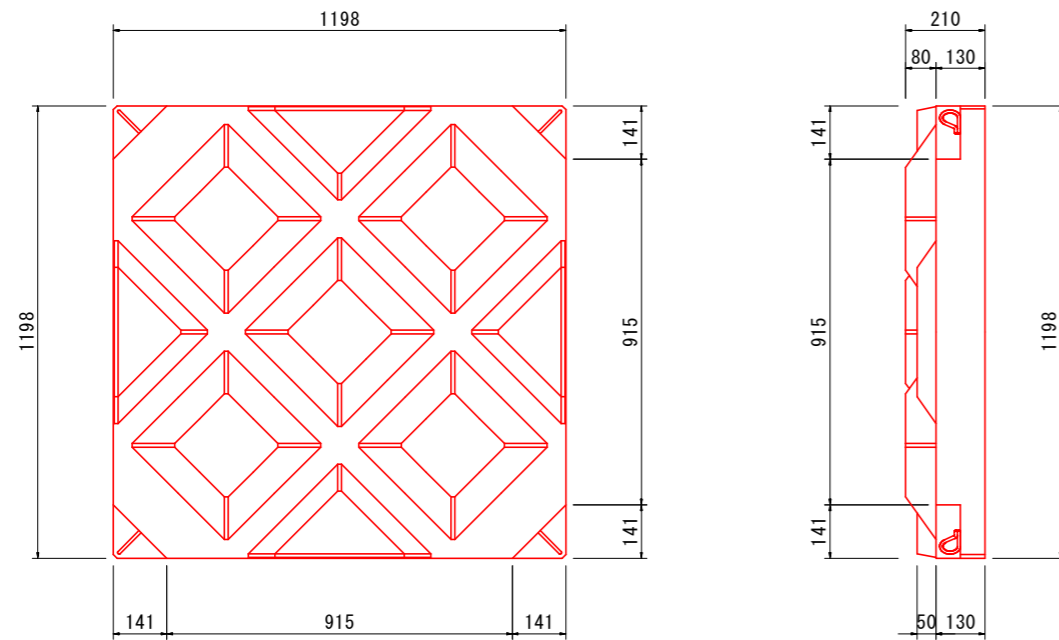


法尻基礎ブロック断面図
s = 1:20



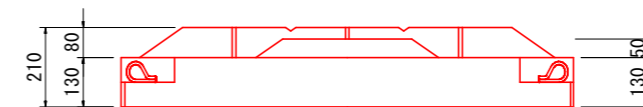
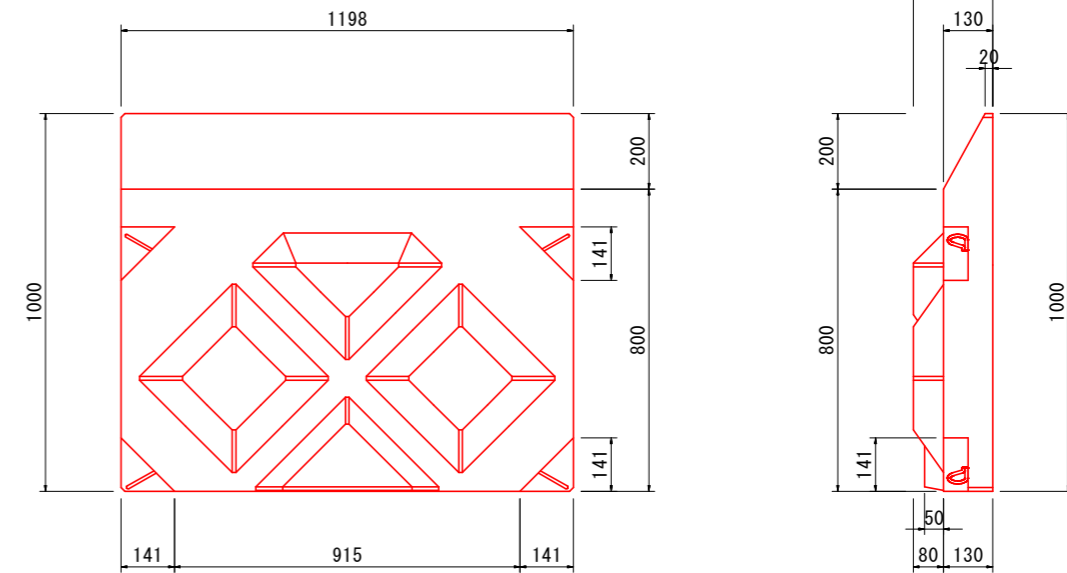
工事名	R4波土 宍喰川 海・日比原 河川工事 (2) (掘り手種保型)		
路線名等	宍喰川		
工事箇所	海部郡海陽町日比原 (第2分割)		
図面名	横断図		
縮尺	図示	図面番号	4/10
会社名			
事業者名	徳島県南部総合県民局 県土整備部 (美波)		

標準ブロック



コンクリート体積 m ³	製品質量 kg
0.225	450

すり付ブロック

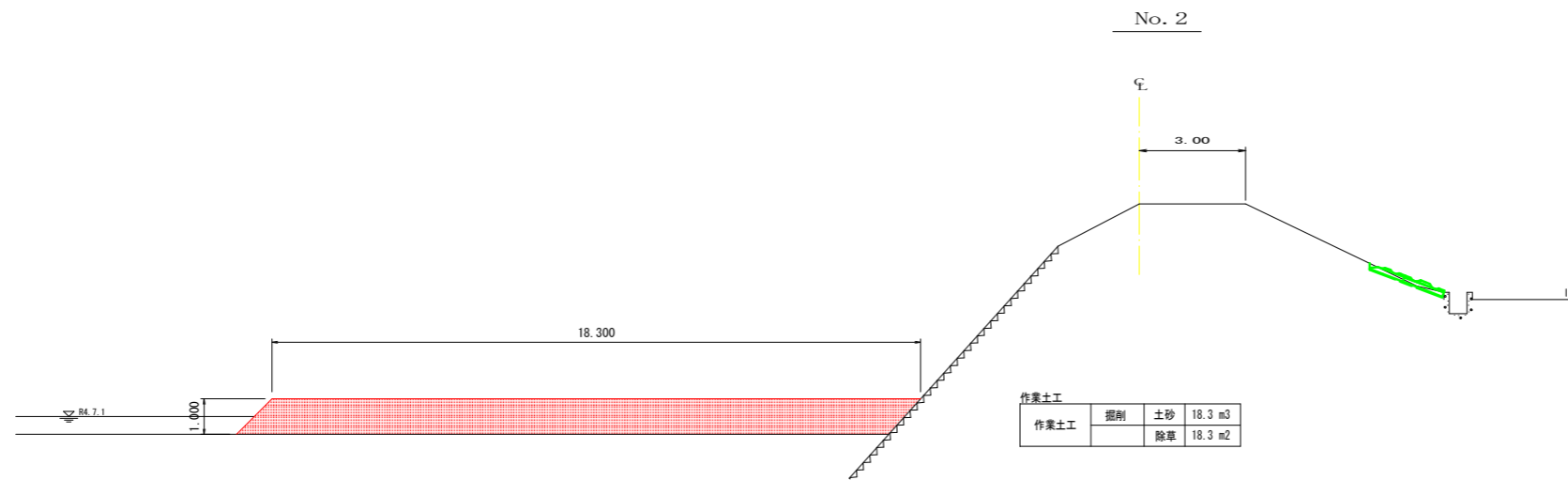
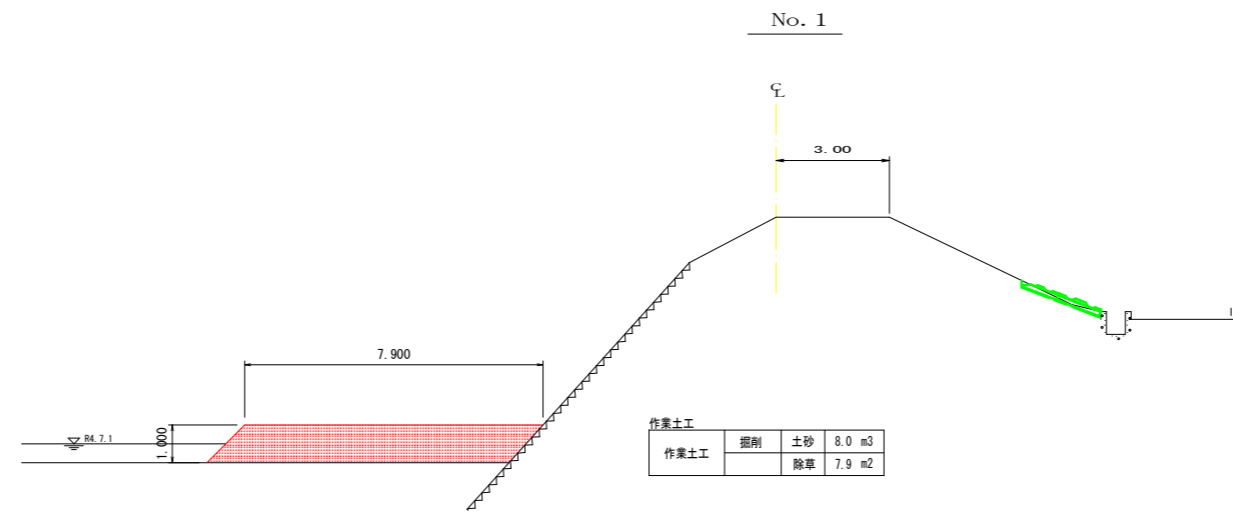
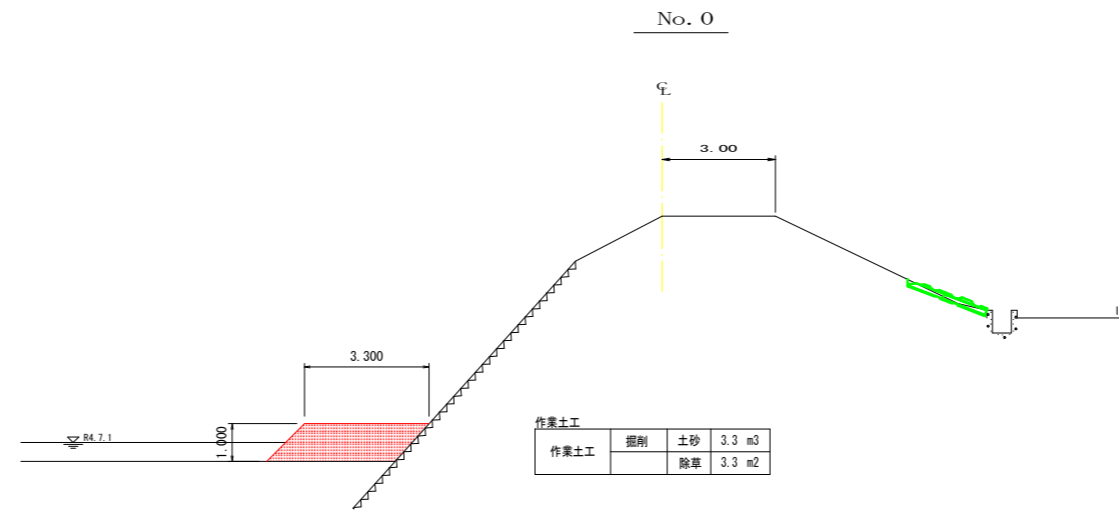


コンクリート体積 m ³	製品質量 kg
0.159	318

工事名	R4波土 宍喰川 海・日比原 河川工事 (2) (掘り手続保型)		
路線名等	宍 喰 川		
工事箇所	海部郡海陽町日比原 (第2分割)		
図面名	フ ロック詳細図		
縮 尺	図 示	図面番号	5/10
会社名			
事業者名	徳島県南部総合県民局 県土整備部 (美波)		

横断図

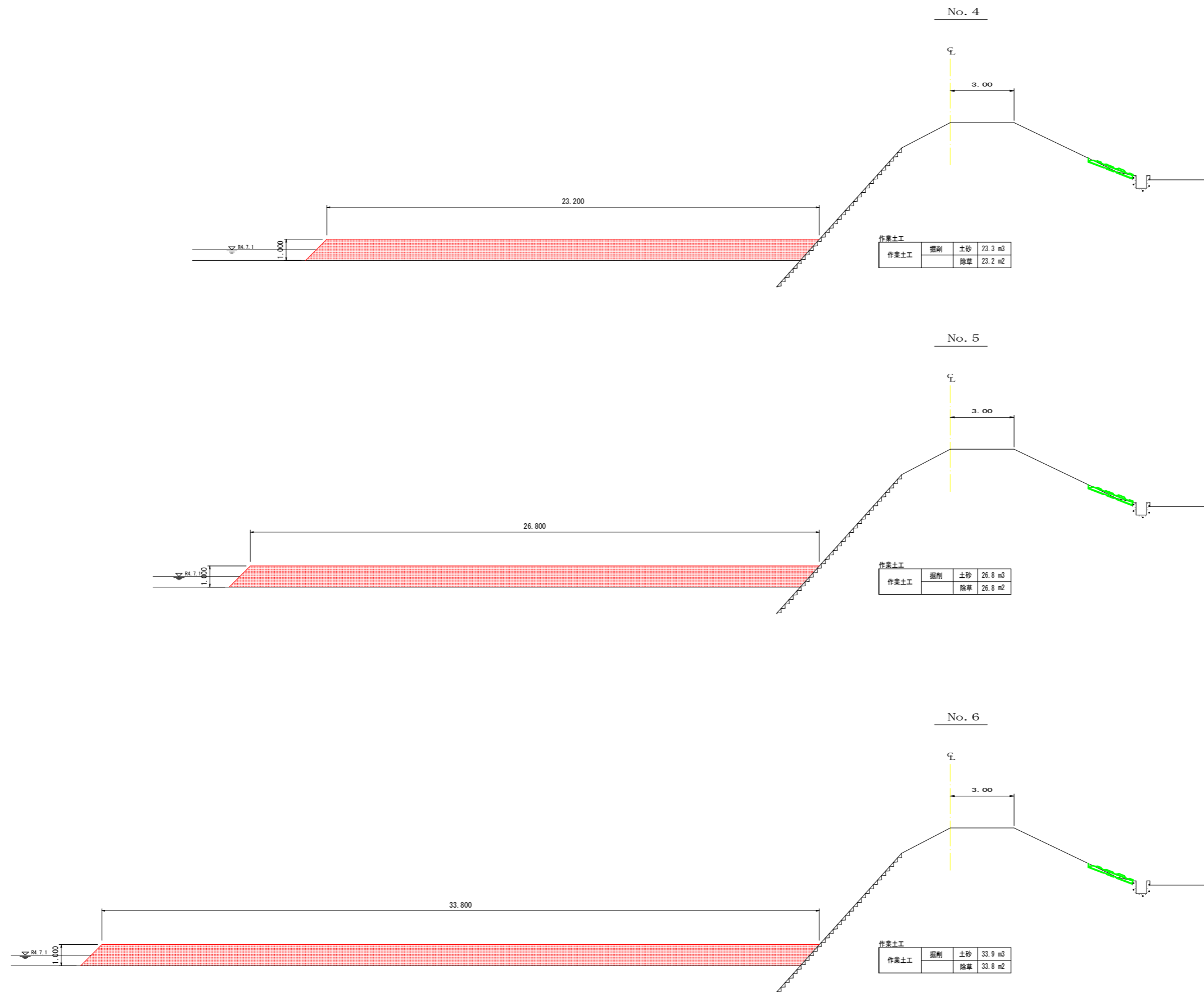
S=1:100



工事名	R4波土 穴喰川 海・日比原 河川工事 (2) (掘削手続保型)		
路線名等	穴喰川		
工事箇所	海部郡海陽町日比原 (第2分割)		
図面名	河床掘削横断図-1		
縮尺	S=1:100	図面番号	6/10
会社名			
事業者名	徳島県南部総合県民局 県土整備部 (美波)		

横断図

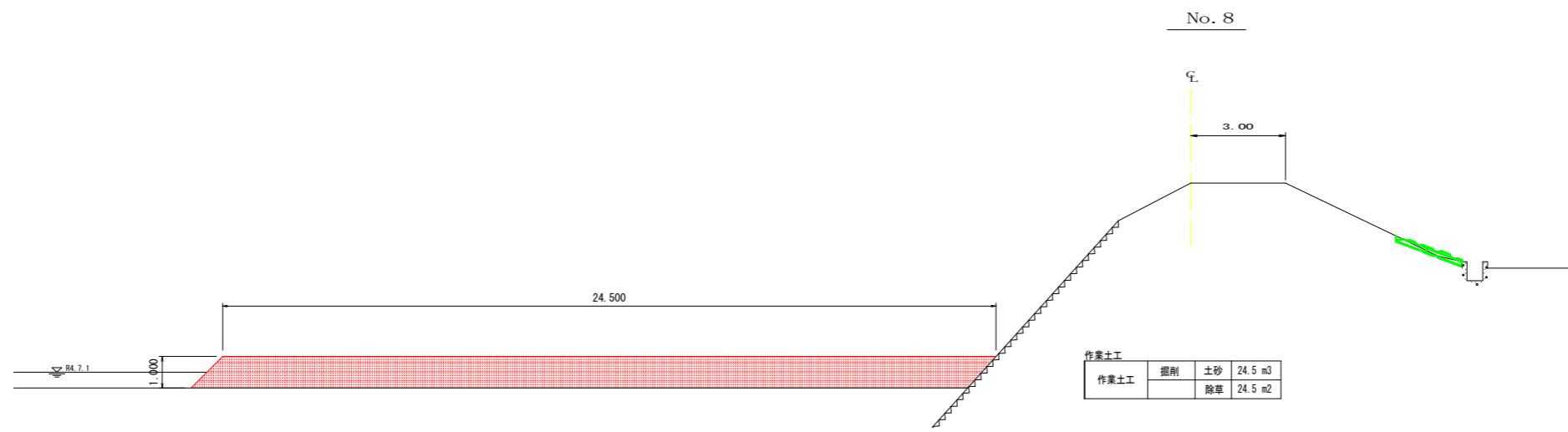
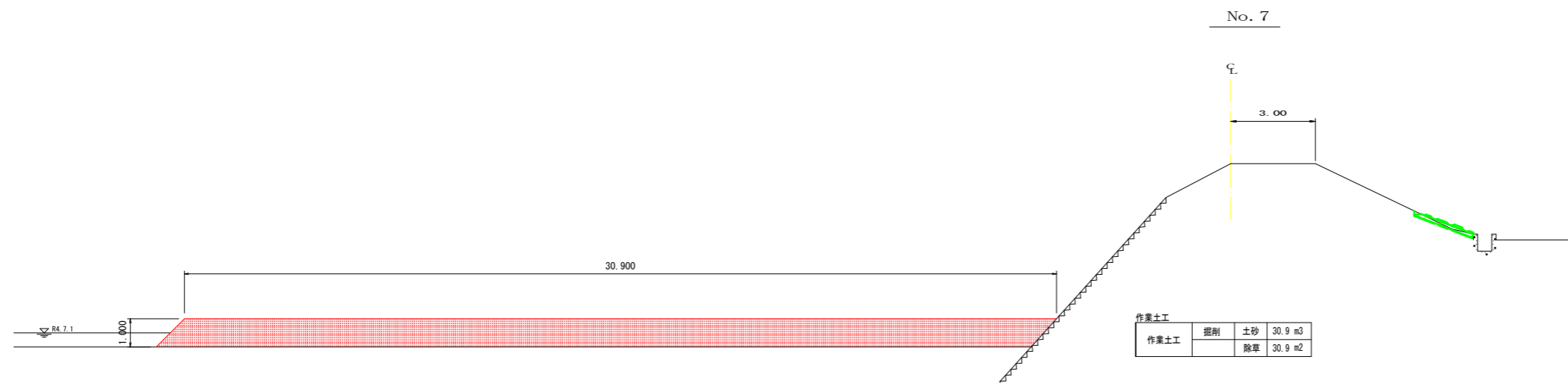
S=1:100



工事名	R4波土 穴喰川 海・日比原 河川工事 (2) (掘削手続保型)		
路線名等	穴喰川		
工事箇所	海部郡海陽町日比原 (第2分割)		
図面名	河床掘削横断図-2		
縮尺	S=1:100	図面番号	7/10
会社名			
事業者名	徳島県南部総合県民局 県土整備部 (美波)		

横断図

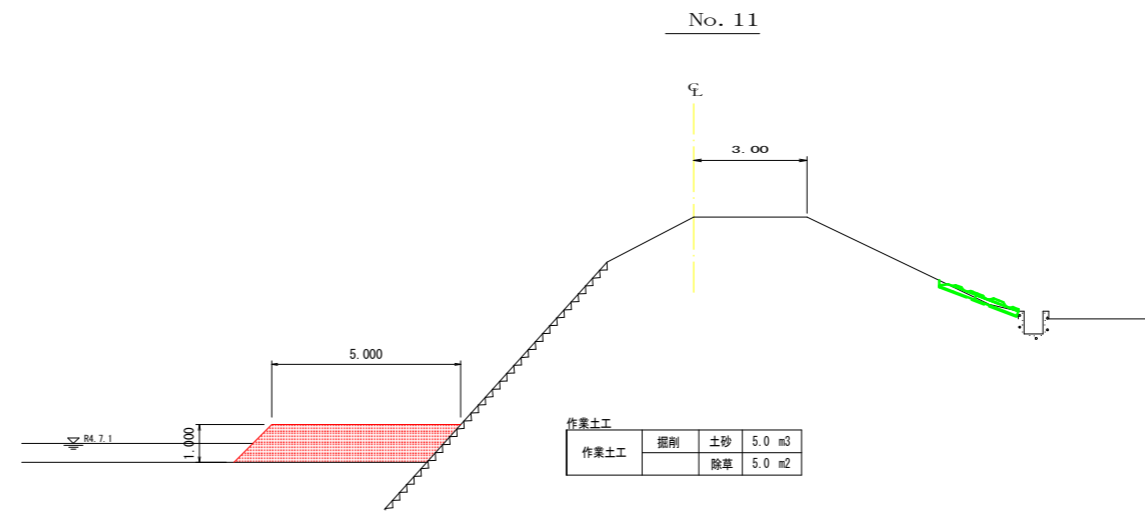
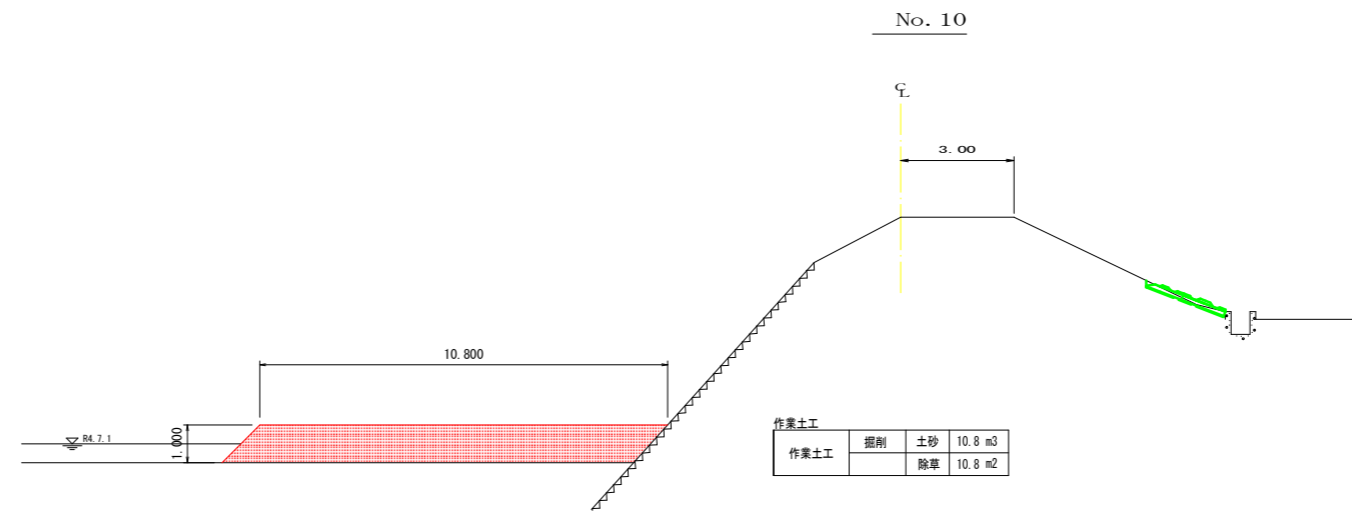
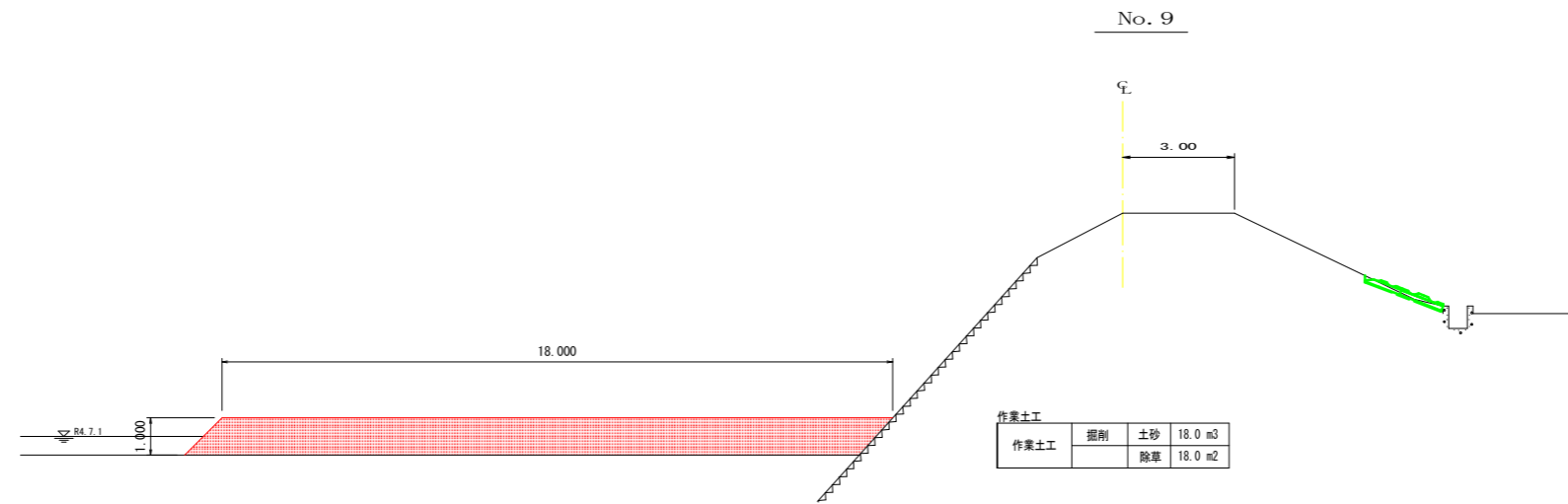
S=1:100



工事名	R4波土 穴喰川 海・日比原 河川工事 (2) (掘削手続保型)		
路線名等	穴喰川		
工事箇所	海部郡海陽町日比原 (第2分割)		
図面名	河床掘削横断図-3		
縮尺	S=1:100	図面番号	8/10
会社名			
事業者名	徳島県南部総合県民局 県土整備部 (美波)		

横断図

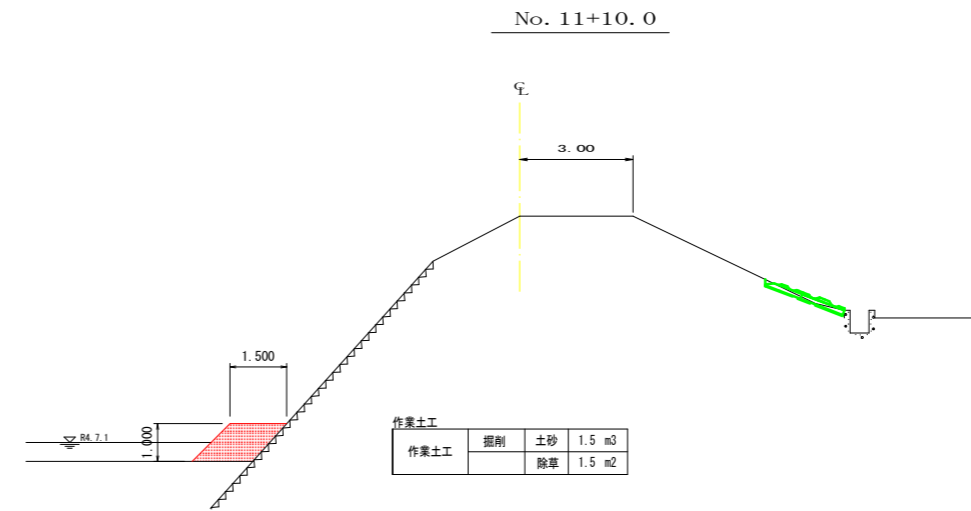
S=1:100



工事名	R4波土 穴喰川 海・日比原 河川工事(2) (掘削手続保型)		
路線名等	穴喰川		
工事箇所	海部郡海陽町日比原 (第2分割)		
図面名	河床掘削横断図-4		
縮尺	S=1:100	図面番号	9/10
会社名			
事業者名	徳島県南部総合県民局 県土整備部 (美波)		

横断図

S=1:100



工事名	R4波土 穴喰川 海・日比原 河川工事(2) (掘削手続保型)		
路線名等	穴 喰 川		
工事箇所	海部郡海陽町日比原 (第2分割)		
図面名	河床掘削横断図-5		
縮 尺	S=1:100	図面番号	10/10
会社名			
事業者名	徳島県南部総合県民局 県土整備部 (美波)		